

## Anfahrtsbeschreibung zu comwrap

### **Mit der Bahn:**

Von der Konstablerwache aus sind wir mit folgenden öffentlichen Verkehrsmitteln zu erreichen:

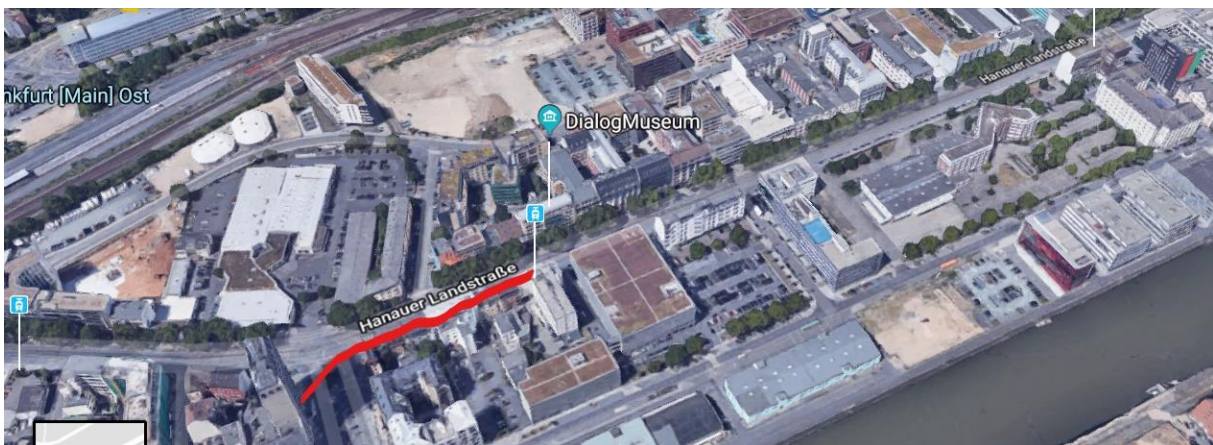
**U-Bahn U6** bis **Ostbahnhof**, von dort aus den Ausgang Richtung Hanauer Landstraße nehmen und auf dieser links abbiegen, Richtung Stadt auswärts.

Mit der **Straßenbahn** erreicht man uns mit der **Line 11 Richtung Schießhüttenstraße** bis zur Haltestelle **Ostbahnhof/ Sonnemannstraße**.

Von dort aus, der Hanauer Landstraße folgen in Fahrtrichtung der Straßenbahn.



Aus der anderen Richtung sind wir lediglich mit der **Line 11** in Richtung Zuckschwerdtstraße bis zu Haltestelle **Osthafenplatz** zu erreichen. Von dort aus der Hanauer Landstraße in Fahrtrichtung der Straßenbahn folgen.

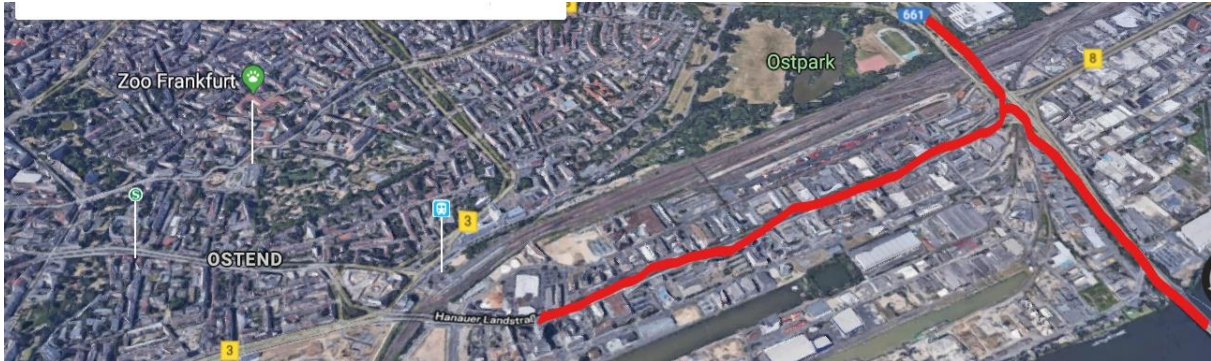


Der **Regionalbahnhof Frankfurt Ost** bietet die dritte Alternative mit ÖPV zu comwrap zu gelangen. Hier halten über dem U-Bahnhof auch einige Regionalzüge der Deutschen Bahn.

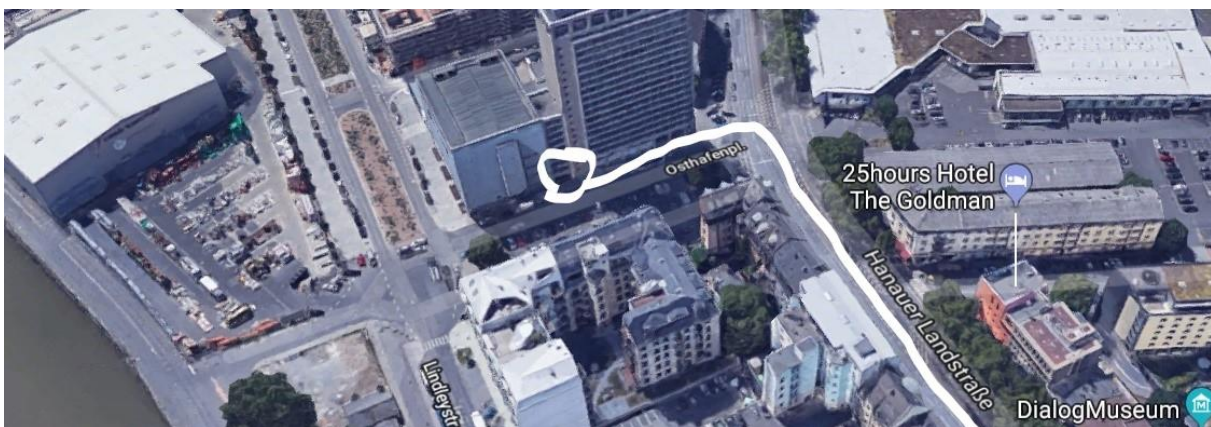
## Anfahrtsbeschreibung zu comwrap

### **Mit dem Auto:**

Aus der Richtung Bad Homburg der 661 Richtung Offenbach folgen. Kommen Sie aus der Richtung Neu Isenburg, folgen Sie der 661 Richtung Bad Homburg. In beiden Fällen die Ausfahrt Frankfurt Ost abfahren. Dem Straßenverlauf Richtung Stadtmitte folgen.



Um zu unserem Besucherparkplatz zu gelangen bitte von der Hanauer Landstraße links abbiegen auf den Osthafenplatz. Auf der rechten Seite erscheint dann die Parkhauseinfahrt.



## Anfahrtsbeschreibung zu comwrap

### **Anfahrtsbeschreibung Stadtmitte:**

Von der Battonnstraße, welche parallel zur Einkaufsstraße Zeil verläuft folgen Sie in Richtung Frankfurt am Main Ostend. Dem Straßenverlauf bis zur EZB folgen. Dort links auf die Hanauer Landstraße abbiegen. Nach ca. 800 Metern rechts abbiegen auf den Osthafenplatz. Dort befindet sich auf der rechten Seite die Einfahrt zu unserem Parkhaus.

